

세계 물포럼 기념센터

□ (위 치) 경북 안동시 석주로 383

□ (규 모) 대지면적 43,665㎡, 연면적 2,769㎡(지상2층), 건축면적 2,658㎡

□ (공간구성) 대강당, 전시관, 교육장, 전망카페, 수공간(수천루) 등

□ (주 용 도) 세미나, 교육, 홍보, 휴게, 전망, 문화·예술 공연, 전시 등

□ (주요시설)

구 분	구 성	비 고
기념센터	대강당(220석), 소강의실(5실), 전시실 등	-
상징공간	생명의 못, 물의 정원, 물의 기둥, 야외공연장 등	-
기념공원	주차장, 공원화장실, 총림, 광장, 기념조형물 등	-

□ (활 용)

○ 세계물포럼 행사기간 중 국내외 회의 유치

- 세계물포럼 운영위원회 회의 개최(4.10), 제4회 아시아태평양 대학생 물의회 (4.8~4.11, 100여명) 등

○ 물 관련 국내외 교육·포럼 등의 장으로 활용

- 경북도내 사회적기업 관련 교육(4.27), 물문화관 담당자 교육(5.18), 안동교육청 학교운영위원회(7.17) 등

○ 지역의 문화예술 전시, 행사 및 홍보 공간으로 복합 활용

- 제7회 청포도 사생대회(4.11), 안동댐 수물이주 40주년 행사(4.25), 경북지체장애인 기능경기대회(7.22) 등

□ (교육내용)

○ 세계 물포럼 기념센터 소개 및 체험 프로그램 등

○ 야외 음악회, 사진 전시 등 안동 문화·예술 공연 관람 등

□ (담 당 자) 오구연차장(054-850-4203)

□ (교육코스)

○ 1시간 : 기념센터내 시설 견학

소요시간(분)	장 소	내 용	비 고
'10	전시실 입구	세계 물포럼 기념센터의 의미와 소개	
'10	대강당, 국제회의실 등 견학	주요행사 및 회의, 토론	
'10	워터 메시지 공간	워터 타임캡슐, 워터 메시지, 방문기념 남기기 등 체험코너	
'10	워터 갤러리 공간	워터볼(기념센터메인영상), K-water SWMI 소개, 정보 검색대	
'10	워터 바 공간	K-water 생수 및 세계 각 국의 생수를 LED조명과 함께 전시	
'10	홈 워터	각종 수돗물에 대한 정보 및 K-water의 통합 물관리 시스템 소개	

○ 2시간 : 기념센터 시설 및 기념공원 등 관람

소요시간(분)	장 소	내 용	비 고
'10	전시실 입구	세계 물포럼 기념센터의 의미와 소개	
'40	상설 전시장	물의 의미와 가치, 미래를 담은 전시 공간	
'10	2층 수천지, 물의정원	하늘의 뜻을 담은 수천지와 생명의 근원으로서의 물 표현	
'30	전망대	산책, 전망카페와 더불어 안동댐을 한눈에 조망할 수 있는 전망대 견학	
'20	기념공원	물포럼 상징 숲, 상징 조형물, 야외공연장, 조각품전시등 견학	
'10	센터 정문	벽천분수, 야외 공연장 견학	

□ (동선별 현장사진)

○ 기념센터내 시설 견학(1시간)




전시장 입구(10분)



대강당, 국제회의실, 강의실 등 견학(10분)



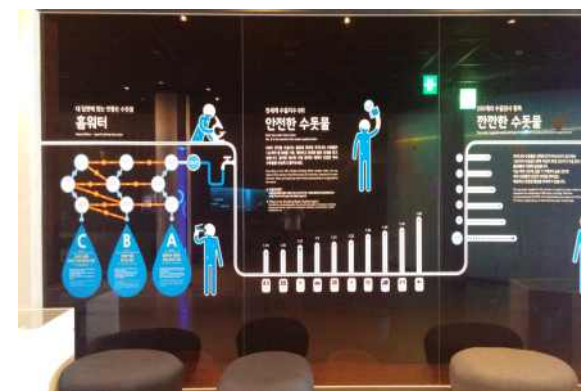
워터 메시지 체험(10분)



워터 볼(10분)



워터 바(10분)



홈 워터(10분)

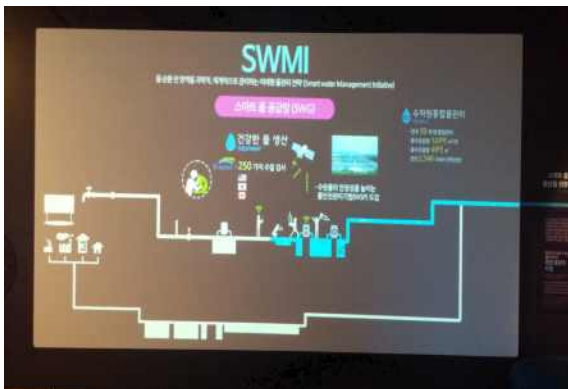
○ 기념센터 시설 및 기념공원 등 관람(2시간)



전시장 입구(10분)



상설 전시장 : 워터 타임캡슐(10분)



상설 전시장 : 워터 갤러리(10분)



2층 수천지(10분)



2층 사진전(10분)



안동댐 시찰(10분)



전망대 카페(10분)



전망대(10분)



전망대 정자 : 영호루(10분)



기념공원 조형물(10분)



기념공원 견학(10분)



정문(10분)

□ (주변관광지)

구 분	내 용	사 진	비 고
안 동 민 속 박 물관(월영교)	유교문화를 주제로 안동의 생활문화 및 중요민속놀이에 대한 전시. 1전시실에는 아기점지부터 어린이 성장, 서민들의 생활문화, 2전시실에는 관례부터 제례, 양반들의 생활문화가 전시. 3전시실은 안동문화권의 민속놀이가 모형으로 전시		
하회마을	민속적 전통과 건축물을 잘 보존한 풍산유씨(柳氏)의 씨족마을이다. 낙별신굿탈놀이와 하회탈이 유명한 마을로 마을 전체가 중요민속자료로 지정되어 있을 뿐만 아니라, 보물로 지정된 입암고택과 충효당을 비롯하여 중요민속자료로 지정된 고택과 정사들, 서낭당, 정려각, 노거수 등이 있다.		
도산서원	퇴계의 품격과 학문을 공부하는 선비의 자세를 잘 반영하고 있다. 도산서원은 건축물 구성면으로 볼 때 크게 도산서당과 이를 아우르는 도산서원으로 구분된다. 매년 봄과 가을에 향사례를 지내고 있으며, 퇴계선생이 직접 사용했던 유품들이 전시되어 있다.		

□ (주변관광지 연계코스)

구분	내 용	비고
1	▪ 세계물포럼기념센터 → 월영교 → 민속박물관 → 호반나들이길	
2	▪ 세계물포럼기념센터 → 하회마을	
3	▪ 세계물포럼기념센터 → 안동구시장 → 도산서원	

고령 스마트물관리(SWM)

□ (위 치) 경북 고령군 다산면 다산로 1343(노곡리 746)

□ (사업내용)

- 수돗물 공급 전 과정에 대해 첨단정보통신기술을 활용하여 실시간 수량 및 수질 통합관리로 선진 물관리 체계 구축
- 실시간(ICT)으로 공급자와 소비자가 필요한 정보를 취득 가능하게 하고, 이러한 다양한 정보를 바탕으로 물순환 전반에 걸쳐 최적화(Smart)하여 관리 하는 지속가능한 물관리 체계 구축

□ (교육내용)

- K-water 및 SWMI 소개(동영상 시청)
- SWM 구축 현황 소개
- 맛, 냄새 원인물질 등 처리 가능한 고도정수처리시설(오존+GAC) 견학

□ (담 당 자) 정지은과장(054-950-7231)

□ (교육코스)

- 1시간 : SWM 시스템 소개 및 정수장 견학

소요시간(분)	장 소	내 용	비 고
'10	상 황 실	동영상 시청(K-water 및 SWMI)	
'10	전시공간	SWM 구축 계측기기 설명	전시공간 철거 전 한시적 운영
'10	중앙조정실	용수공급 감시·제어 및 SWM 시스템 설명	
'30	정수장 견학	고도정수처리시설(오존+GAC) 견학	

* 30분 코스 운영가능(정수장 견학제외)

□ (동선별 현장사진)

○ 1시간



상황실 동영상 시청(10분)



SWM 구축 계측기기 설명(10분)







중앙조정실(10분)



정수장 견학(30분)

* 30분 코스(정수장 견학제외)

□ (주변관광지)

구분	내용	사진	비고
대가야박물관	대가야 왕릉이 모여 있는 주산 기슭에 자리 잡고 있는 ‘대가야 왕릉전시관’과 ‘대가야역사관’, ‘우륵박물관’ 등 3개의 전시관으로 구성되어 있으며, 대가야와 고령 지역의 역사와 문화를 종합적으로 전시한 대가야사전문박물관이다.		
지산동고분군	고령읍 뒤편 주산의 남동쪽 능선을 따라 대가야시대에 축조된 고분 700여 기가 위치하고 있으며, 주산 능선 상에는 지름이 20m가 넘는 대형 고분이 있고, 중형고분은 고령읍내 쪽으로, 산 아래로는 소형 고분들이 배치되어 있다.		
대가야 역사테마관광지	대가야의 도읍지였고 우리나라 최초의 토기와 철기, 가야금 문화를 꽃피웠던 대가야의 역사를 테마로 하여 조성된 관광지이다. 고대문화를 첨단시설로 보고 느끼고 체험할 수 있도록 4D영상관, 유물 및 신비한 나라 대가야체험관, 대가야탐방숲길 등의 시설을 갖추고 있다.		
대가야 농촌문화체험특구	전국 최고의 농촌문화체험특구 조성으로 대가야 도읍지로서의 위상 제고와 지역 농·특산물을 농촌체험특구 내에서 체험학습 과정을 통하여 견학·실습·구매·현지 체험을 할 수 있다. (농업전시관, 고상가옥, 원두막, 동물농장, 야영장, 농산물·과수 체험장, 대가야 기마문화 체험장 등)		

□ (주변관광지 연계코스)

내용	비고
<ul style="list-style-type: none"> 고령 스마트물관리(SWM) → 대가야박물관, 지산동고분군, 대가야 역사테마관광지, 대가야 농촌문화체험특구 	